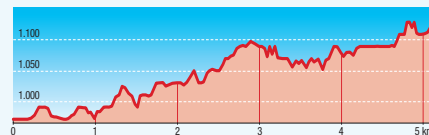








## 4 Stuibenwasserfall Loipe



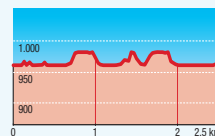
 5,1 km  428 hm  1.115 m




 Fischteich Jerzens (Mountain Camp)




**Streckenverlauf:** Den Ausgangspunkt der Loipe erreichen Sie bequem mit dem kostenlosen Ski- und Langlaufbus. Anfangs sehr flach windet sich die Strecke zwischen den vielen Heustadeln, bevor man den Anstieg zum Ortsteil Schön in Angriff nimmt. Nach einer kurzen Verschnaufpause bergab gelangt man auf einem recht gemütlichen Anstieg bis nach Wiesle. Auf dieser Strecke haben Sie auch den besten Blick auf den Stuibenwasserfall, der dieser Loipe den Namen gegeben hat. Stetig bergauf führt die Loipe entlang der Pitze bis nach Ritzenried. Entweder laufen Sie auf derselben Strecke wieder retour oder Sie nutzen die kostenlose Verbindung mit dem Ski- und Langlaufbus retour bis zum Ausgangspunkt nach Wiesle, wo sich der Einstieg für die Talloipe St. Leonhard befindet.

## 5 Fischteichloipe



 2,5 km  80 hm  980 m

 Fischteich Jerzens (Mountain Camp)



**Streckenverlauf:** Den Ausgangspunkt der Loipe erreichen Sie bequem mit dem kostenlosen Ski- und Langlaufbus. Die direkt neben der Pitztaler Landesstraße (L16) startende einspurige klassische Loipe führt anfangs neben der Pitze bis zur Auffahrt nach Kienberg. Über eine Brücke gelangt man auf die gegenüberliegende Seite der Pitze und auf mehreren Schleifen windet sich die Loipe zwischen den vielen Heustadeln. Diese sehr flache Loipe ist für Anfänger und jene die es etwas ruhiger angehen wollen bestens geeignet. Das direkt neben der Loipe gelegene Restaurant Fischteich lädt zu einer Stärkung in gemütlicher Atmosphäre.

