


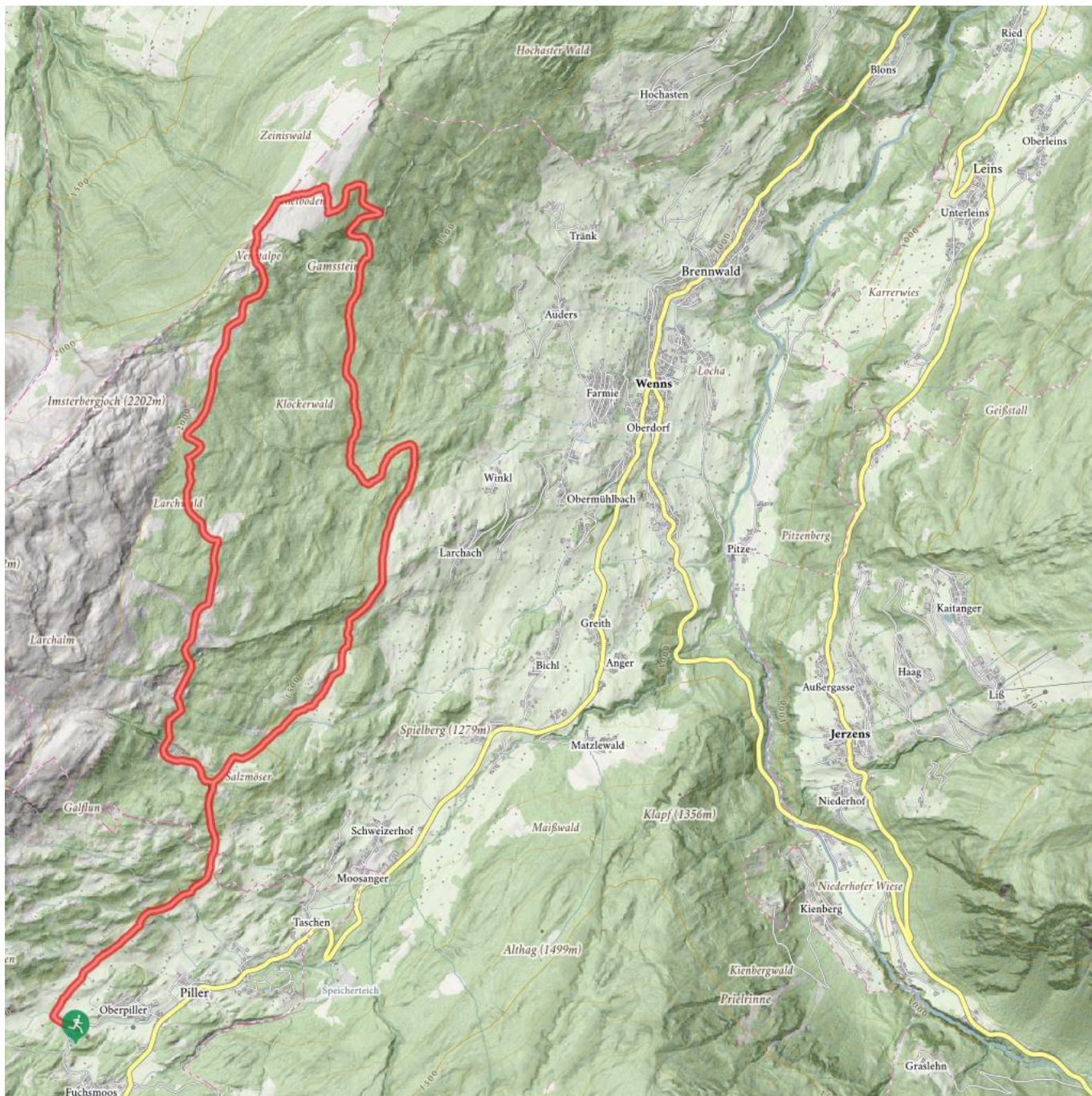
Venet Alm Runde


Höhenmeter bergauf
1000 m

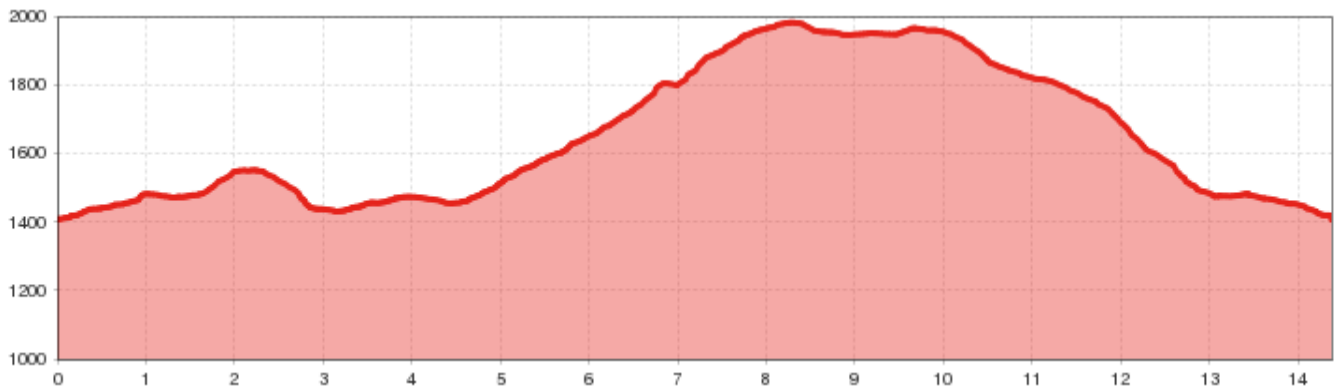

Höchster Punkt
1994 m


Dauer
3:30 h


Streckenlänge
13,4 km



Venet Alm Runde



Information

Höhenmeter bergab **1000 m**
Ausgangspunkt **Fischteich Piller**
Endpunkt **Fischteich Piller**

Beschreibung

Am Parkplatz beim Fischteich Piller startend führt der Trail zu Beginn auf einem Forstweg, der Beschilderung in Richtung Larcher Alm bzw. Venetalm folgen. Von dort auf einem wunderschönen Steig bis zur Larcher Alm und weiter der Beschilderung Piller folgen. Auf einem Forstweg angelangt diesem folgen und nach etwa 1 km in Richtung Ausgangspunkt Fischteich Piller abzweigen.

 Impressionen

