

ALMENBUS JEDEN MITTWOCH & FREITAG

Larcher Alm – WANDERUNG ZUR VENET ALM UND TALABSTIEG

21.06.*, 12.07., 02.08., 23.08., 13.09. und 04.10.2019*

ACHTUNG - begrenzte Teilnehmerzahl

Verbindliche Anmeldung spätestens am Tag vorher bis 12 Uhr bei den Informationsbüros des Tourismusverbandes Pitztal. Fahrt mit einem Bus bis zum **Larcher Alm** Euro 8,00 pro Person
Hinweis: Hunde nur mit Maulkorb erlaubt!

Zustiegsmöglichkeiten

| | |
|------------------------|-----------|
| Jerzens Liss: | 09:05 Uhr |
| Jerzens Feuerwehrhaus: | 09:15 Uhr |
| Wenns Gemeindezentrum: | 09:25 Uhr |
| Ankunft Larcher Alm: | 09:50 Uhr |

Abfahrtszeiten

Abfahrt VVT ab Wenns Gemeindezentrum

| | |
|---------------------------|---------------------|
| In Richtung Arzl: | 15:53 und 16:53 Uhr |
| Mit Ankunft in Arzl: | 16:02 und 17:02 Uhr |
| In Richtung Jerzens: | 16:00 und 17:40 Uhr |
| Mit Ankunft in Jerzens: | 16:10 und 17:50 Uhr |
| In Richtung Mandarfen: | 16:10 und 17:50 Uhr |
| Mit Ankunft in Mandarfen: | 16:47 und 18:25 Uhr |

Anbindung VVT an Almenbus

| | |
|----------------------------------|------------|
| Abfahrt St. Leonhard Mittelberg: | 08:20 Uhr* |
| Ankunft Jerzens Feuerwehrhaus: | 09:08 Uhr* |
| Abfahrt Arzl Gemeindeamt: | 08:51 Uhr |
| Ankunft Wenns Gemeindezentrum: | 09:00 Uhr |

* am 21.06. & 04.10. gibt es diese Anbindung nicht

Informationen über weitere Busverbindungen liegen in den Infobüros des TVB Pitztal auf.

START: Larcher Alm auf 1.814 m

Gesamtstrecke: ca. 12 km

Höhenunterschied: Aufstieg: ca. 250 hm + Abstieg: ca. 1.050 hm

Gehzeit: ca. 4 Stunden

Beschreibung: Der Almbus bringt uns gemütlich zu der am berühmten E5, welcher von Obersdorf nach Meran führt, gelegenen Larcher Alm. Unsere Wanderung verläuft durch Wald und Wiesenflächen zur 2018 sanierten Venet Alm. Bei einer herrlichen Aussicht ins Inntal genießen wir die gemütliche Rast. Weiter gelangen wir über Steige sowie Forstwegen zu den Weilern oberhalb von Wenns, und anschließend weiter bis ins Dorfzentrum von Wenns.

Was gibt es auf dieser Panoramawanderung zu erleben?

Herrliche Fernsicht in das Pitztal sowie Inntal und auf das Sechsteiger Wandergebiet. Besonders im Herbst zeigen sich die Larchwälder von ihrer schönsten Seite.

Abstecher: Für sportliche bietet sich bei dieser Wanderung auch der Abstecher zu einem der 4 Gipfelkreuze des Venet – dem Imsterbergerjoch – (plus ca. 1 Stunde hin und retour) an.



ALMENBUS JEDEN MITTWOCH & FREITAG

RUNDWANDERUNG MAUCHELE ALM – BRECHSEE – SÖLLBERGALM UND TALABSTIEG

12.06., 03.07., 24.07., 14.08., 04.09. und 25.09.2019

ACHTUNG - begrenzte Teilnehmerzahl

Verbindliche Anmeldung spätestens am Tag vorher bis 12 Uhr bei den Informationsbüros des Tourismusverbandes Pitztal. Fahrt mit einem Kleinbus zur **Mauchele Alm** Euro 8,00 pro Person
Hinweis: Hunde nur mit Maulkorb erlaubt!

Zustiegsmöglichkeiten

St. Leonhard Gemeindeamt:

Abfahrtszeiten

09:30 Uhr (Start bei der Mauchele Alm auf 1.840 um ca. 10:15 Uhr)

Anbindung VVT an den Almenbus

Abfahrt Arzl Gemeindeamt:

08:51 Uhr

Ankunft Gemeindeamt St. Leonhard: 09:30 Uhr

Abfahrt Wenns Gemeindezent.:

09:00 Uhr

Ankunft Gemeindeamt St. Leonhard: 09:30 Uhr

Abfahrt Jerzens Feuerwehr:

09:10 Uhr

Ankunft Gemeindeamt St. Leonhard: 09:30 Uhr

Abfahrt Mittelberg Wendestelle:

09:00 Uhr

Ankunft Gemeindeamt St. Leonhard: 09:22 Uhr

Informationen über weitere Busverbindungen liegen in den Infobüros des TVB Pitztal auf.

START: Mauchele Alm auf 1.840 m

Gesamtstrecke: ca. 8 km

Höhenunterschied: Aufstieg: ca. 450 hm +

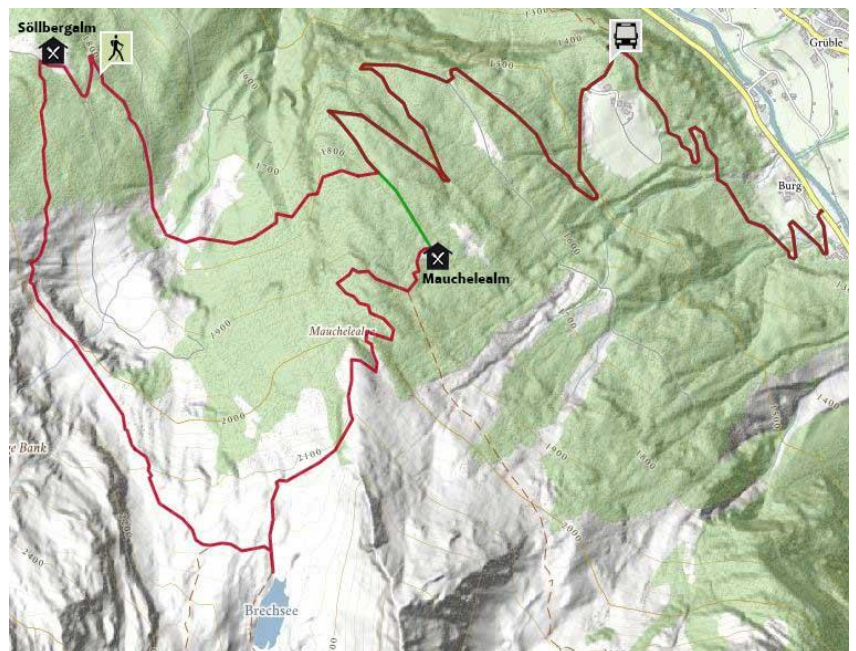
Abstieg: ca. 1.000 hm

Gehzeit: ca. 3,5 Stunden (ca. 1 Stunden Aufstieg)

Beschreibung: Die erste halbe Stunde dieser Wanderung gehen gleich recht steil los, dafür hat man dann den restlichen Teil der Wanderung nur mehr wenige Höhenmeter zu bewältigen. Beim Brechsee angelangt wird man mit dem kristallklaren Wasser und der Ruhe eines Gebirgssees belohnt. Anschließend weiter zur Söllbergalm, über den Almenweg zurück zur Mauchele Alm und über einen Steig ins Tal und zur Bushaltestelle in Hairlach.

Was gibt es auf dieser Panoramawanderung zu erleben?

Einen der wildromantischsten und idyllischsten Bergseen des Pitztales sowie zwei gemütliche Almen die auf eine Rast einladen.



ALMENBUS JEDEN MITTWOCH & FREITAG

PITZTALER ALMENWEG – 2 Varianten

19.06., 10.07., 31.07., 21.08., 11.09. und 02.10.2019

ACHTUNG - begrenzte Teilnehmerzahl

Verbindliche Anmeldung spätestens am Tag vorher bis 12 Uhr bei den Informationsbüros des Tourismusverbandes Pitztal. Fahrt mit einem Kleinbus zur **Tiefentalalm** Euro 8,00 pro Person
Hinweis: Hunde nur mit Maulkorb erlaubt!

Zustiegsmöglichkeiten

St. Leonhard Gemeindeamt:

Abfahrtszeiten

09:30 Uhr

(Start bei der Tiefentalalm um ca. 10:00 Uhr)

Anbindung VVT an den Almenbus

Abfahrt Arzl Gemeindeamt:

08:51 Uhr

Ankunft Gemeindeamt St. Leonhard: 09:30 Uhr

Abfahrt Wenns Gemeindezentr.:

09:00 Uhr

Ankunft Gemeindeamt St. Leonhard: 09:30 Uhr

Abfahrt Jerzens Feuerwehr:

09:10 Uhr

Ankunft Gemeindeamt St. Leonhard: 09:30 Uhr

Abfahrt Mittelberg Wendestelle:

09:00 Uhr

Ankunft Gemeindeamt St. Leonhard: 09:22 Uhr

Informationen über weitere Busverbindungen liegen in den Infobüros des TVB Pitztal auf.

START: Tiefentalalm (1.880m)

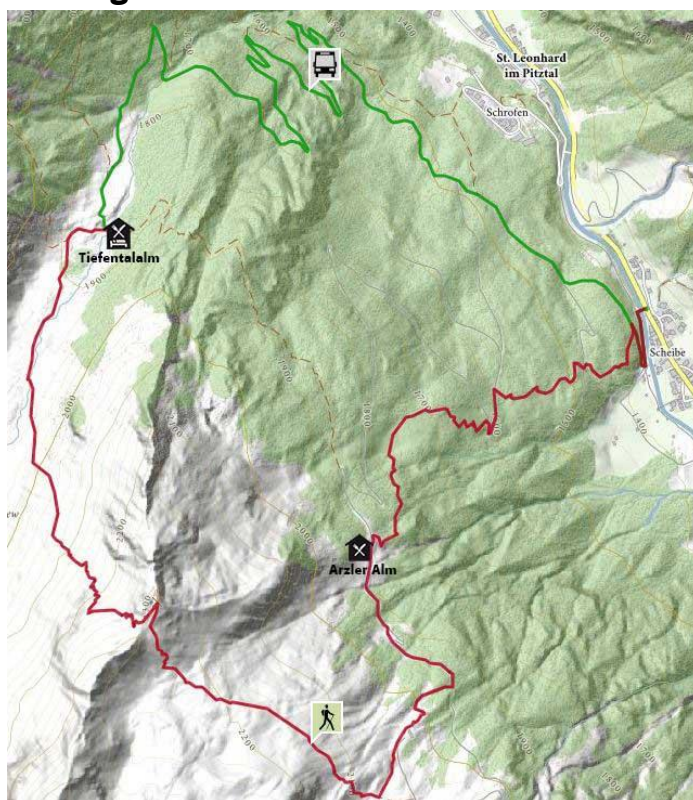
Gesamtstrecke: ca. 6 km

Höhenunterschied:

Aufstieg: ca. 425 hm + Abstieg: ca. 920 hm

Gehzeit: ca. 4 Stunden

Beschreibung: Vom Start bei der Tiefentalalm wandern wir anfangs recht flach dem Gschwand Bach entlang. Anschließend wird's etwas steiler und wir machen, bis zum Gipfel des Kreuzjoch, den Großteil der Höhenmeter dieser Tour an einem Stück. Der Anstieg wird mit einem herrlichen Blick auf die mächtige Rofelewand sowie auf den gegenüberliegenden Geigenkamm belohnt. Beim Abstieg passieren wir die Arzler Alm, welche sich ideal für eine Rast anbietet. Gestärkt geht's auf einem Steig bis zur Bushaltestelle im Ortsteil Scheibe.



ALMENBUS JEDEN MITTWOCH & FREITAG

WANDERUNG AM VENET

14.06.*, 05.07., 26.07., 16.08., 06.09. und 27.09.2019*

ACHTUNG - begrenzte Teilnehmerzahl

Verbindliche Anmeldung spätestens am Tag vorher bis 12 Uhr bei den Informationsbüros des Tourismusverbandes Pitztal. Fahrt mit einem Kleinbus zur **Gogles Alm** Euro 8,00 pro Person
Hinweis: Hunde nur mit Maulkorb erlaubt!

Zustiegsmöglichkeiten

Jerzens Liss:
Jerzens Feuerwehrhaus:
Wenns Gemeindezentrum:
Piller - Musikpavillon:
Ankunft Gogles Alm:

Abfahrtszeiten

09:05 Uhr
09:15 Uhr
09:25 Uhr
09:35 Uhr
10:10 Uhr

Abfahrt VVT Bus ab Piller Musikpavillon:

In Richtung Wenns 15:35 und 17:25 Uhr
Mit Ankunft in Wenns 15:49 und 17:39 Uhr

Abfahrt VVT Bus ab Wenns Gemeindeamt:

In Richtung Arzl: 15:53 und 16:53 Uhr
In Richtung Jerzens/Mittelberg: 16:00 und 17:40 Uhr

Anbindung VVT an den Almenbus

Abfahrt St. Leonhard Mittelberg: 08:20 Uhr*
Ankunft Jerzens Feuerwehr: 09:08 Uhr*
Abfahrt Arzl Gemeindeamt: 08:51 Uhr
Ankunft Wenns Gemeindezent.: 09:00 Uhr

* am 14.06. & 27.09. gibt es diese Anbindung nicht

Informationen über weitere Busverbindungen liegen in den Infobüros des TVB Pitztal auf.

START: Goglesalm (2.017 m)

Die ganztägige Wanderung führt von der Goglesalm zur Galflun Alm und über die Larcher Alm hinunter nach Wenns.

Gehzeit: ca. 3 bis 4 Stunden

Gesamtstrecke: ca. 8,5 km

Höhenunterschied:

Aufstieg: ca. 140 hm / Abstieg: ca. 1.160 hm

Beschreibung: Der Venet, der mächtige und breite Bergstock gilt zu Recht als „der Aussichts- und Wanderberg Westtirols“. Von seiner höchsten Erhebung, der Glanderspitze (2.512 m), genießt man eindrucksvolle Tiefblicke in die umliegenden Täler. Großartig ist der Rundblick auf die steilen Kalkwände der Lechtaler Alpen, auf die Verwall-, die Silvretta- und die Samnaungruppe. An schönen Tagen kann man sogar den fernen Ortler erspähen.

Was gibt es auf dieser Wanderung zu sehen:

Eine herrliche Fernsicht, sehenswerte Lärchen-Zirbenwälder, Hochmoore, blühende Almwiesen, Schausennerei bei der Goglesalm. Die Wanderung ist für Kinder unter 6 Jahren nicht geeignet! Es gibt die Möglichkeiten von der Galflun Alm oder Larcher Alm auch nach Piller abzusteigen.



ALMENBUS JEDEN MITTWOCH & FREITAG

AIFNER ALM – KIELEBERG ALM - WENNNS

28.06., 19.07., 09.08., 30.08., 20.09. und 11.10.2019*

ACHTUNG - begrenzte Teilnehmerzahl

Verbindliche Anmeldung spätestens am Tag vorher bis 12 Uhr bei den Informationsbüros des Tourismusverbandes Pitztal. Fahrt mit einem Kleinbus zur **Aifner Alm** Euro 8,00 pro Person
Hinweis: Hunde nur mit Maulkorb erlaubt!

Zustiegsmöglichkeiten

| | |
|------------------------|-----------|
| Jerzens Liss: | 09:05 Uhr |
| Jerzens Feuerwehrhaus: | 09:15 Uhr |
| Wenns Gemeindezentrum: | 09:25 Uhr |
| Piller Musikpavillon: | 09:35 Uhr |
| Ankunft Aifner Alm: | 10:15 Uhr |

Anbindung VVT an den Almenbus

| | |
|----------------------------------|-----------|
| Abfahrt St. Leonhard Mittelberg: | 08:20 Uhr |
| Ankunft Jerzens Feuerwehr: | 09:08 Uhr |
| Abfahrt Arzl Gemeindeamt: | 08:51 Uhr |
| Ankunft Wenns Gemeindezent.: | 09:00 Uhr |

Abfahrt VVT Bus ab Piller Musikpavillon:

| | |
|-----------------------|---------------------|
| In Richtung Wenns: | 15:35 und 17:25 Uhr |
| Mit Ankunft in Wenns: | 15:49 und 17:39 Uhr |

Abfahrt VVT Bus ab Wenns Gemeindeamt:

| | |
|---------------------------------|---------------------|
| In Richtung Arzl: | 15:53 und 16:53 Uhr |
| In Richtung Jerzens/Mittelberg: | 16:00 und 17:40 Uhr |

* am 11.10. gibt es diese Anbindung nicht

Informationen über weitere Busverbindungen liegen in den Infobüros des TVB Pitztal auf.

START: Aifner Alm 1.988m

Gesamtstrecke: ca. 9 km

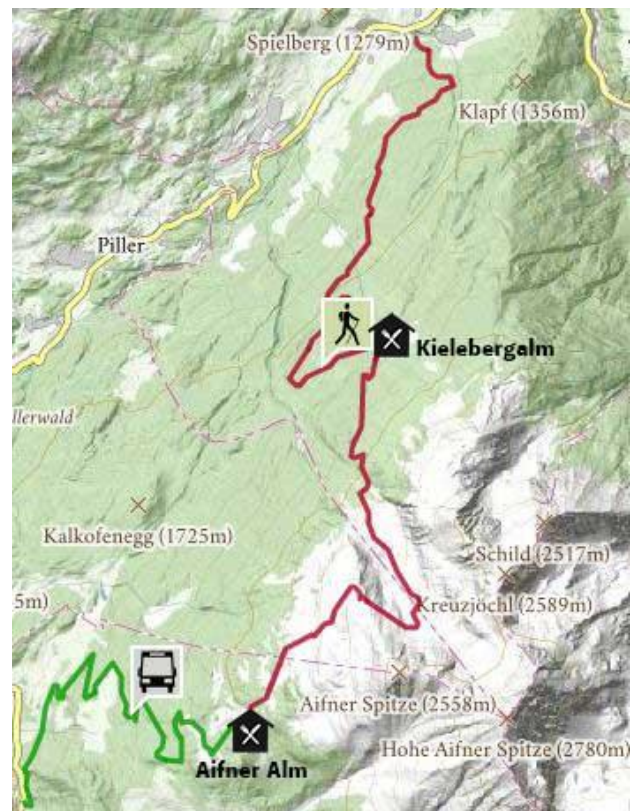
Höhenunterschied: Aufstieg: ca. 350 hm + Abstieg: ca. 1.200 hm

Gehzeit: ca. 4 Stunden (ca. 1,5 Stunden Aufstieg)

Beschreibung: Diese wunderbare Wanderung führt sie über die Aifner Alm in das sogenannte „Wild Kar, einen äußerst unberührten Teil des Pitztals. Vorbei an der Kieleberg Alm, die zu einer gemütlichen Rast und einer ausgezeichneten Jause einlädt, gelangt man über einen Forstweg bis zum Wenner Ortsteil Ofen. Ab dort mit dem Regio Bus Pitztal zu ihrem Ausgangspunkt.

Was gibt es auf dieser Panoramawanderung zu erleben? Herrliche Fernsicht auf den Venet Bergrücken sowie das gesamte vordere Pitztal. Zirbenwälder und ein wildromantisches Kar.

Abstecher: Für sportliche bietet sich bei dieser Wanderung auch der Abstecher zur „Kleinen Aifner Spitze“ (2.558m), für den man ca. 1 Stunde rechnen kann, an.



ALMENBUS JEDEN MITTWOCH & FREITAG

LUDWIGSBURGER HÜTTE – RUNDWANDERUNG UND TALABSTIEG

26.06., 17.07., 07.08., 28.08., 18.09. und 09.10.2019

ACHTUNG - begrenzte Teilnehmerzahl

Verbindliche Anmeldung spätestens am Tag vorher bis 12 Uhr bei den Informationsbüros des Tourismusverbandes Pitztal. Fahrt mit einem Kleinbus zur **Ludwigsburger Hütte** Euro 8,00 pro Person

Zustiegsmöglichkeiten

| | |
|------------------------------|-----------|
| Jerzens Liss: | 09:15 Uhr |
| Jerzens Feuerwehrhaus: | 09:25 Uhr |
| Zaunhof Hairlach: | 09:35 Uhr |
| Zaunhof Grüble: | 09:40 Uhr |
| Ankunft Ludwigsburger Hütte: | 10:10 Uhr |

Abfahrtszeiten

Abfahrt VVT Bus ab Zaunhof Abzw. Ort:

| | |
|---------------------------------|---------------------|
| In Richtung Jerzens/Wenns/Arzl: | 16:33 und 17:12 Uhr |
| Ankunft Jerzens Feuerwehr: | 16:44 und 17:23 Uhr |
| Ankunft Wenns Gemeindezent.: | 16:53 und 17:32 Uhr |
| Ankunft Arzl Gemeindeamt: | 17:02 und 17:41 Uhr |

Anbindung VVT an den Almenbus

| | |
|------------------------------------|-----------|
| Abfahrt St. Leonhard / Mittelberg: | 09:00 Uhr |
| Ankunft Zaunhof Hairlach: | 09:31 Uhr |
| Abfahrt Arzl Gemeindeamt: | 08:51 Uhr |
| Ankunft Zaunhof Hairlach: | 09:21 Uhr |

In Richtung St. Leonhard / Mittelberg: 16:19 Uhr

Ankunft Mittelberg : 16:54 Uhr

Informationen über weitere Busverbindungen liegen in den Infobüros des TVB Pitztal auf.

START: Ludwigsburger Hütte (1.935m)

Gesamtstrecke: ca. 5 km

Höhenunterschied: Aufstieg: ca. 400 hm + Abstieg: ca. 1.100 hm

Gehzeit: ca. 2,5 Stunden

Beschreibung: Einfache Wanderung ab der der Ludwigsburger Hütte. Vorerst entlang eines breiteren Schotterweges in Richtung Süden. Nach einer längeren Steigung gelangen wir zu einer weiten Almfläche oberhalb der Ludwigsburger Hütte. Dort verlassen wir den Schotterweg und es geht auf einem Steig zurück zum Ausgangspunkt und in weiterer Folge Talabstieg nach Zaunhof

Was gibt es auf dieser Panoramawanderung zu erleben?

Herrlicher Ausblick auf den Kaunergrat mit seinen markanten Gipfeln (Rofelewand, Gsallkopf, Großer und Kleiner Dristkogel) sowie in Richtung vorderes Pitztal und dem Venet mit seinen 3 Gipfeln.

