

PITZTAL

ALMENBUS

JEDEN MITTWOCH & FREITAG

ACHTUNG - begrenzte Teilnehmerzahl

Verbindliche Anmeldung spätestens am Tag vorher bis 12 Uhr
bei den Informationsbüros des Tourismusverbandes Pitztal.

Fahrt mit einem Bus bis zur **jeweiligen Alm**: € 10,00 pro Person

Hinweis: Hunde nur mit Maulkorb und im Kofferraum erlaubt!

MITTWOCH

23.06. Arzler Alm

30.06. Mauchele Alm

07.07. Ludwigsburger Hütte

14.07. Arzler Alm

21.07. Mauchele Alm

28.07. Ludwigsburger Hütte

04.08. Arzler Alm

11.08. Mauchele Alm

18.08. Ludwigsburger Hütte

25.08. Arzler Alm

01.09. Mauchele Alm

08.09. Ludwigsburger Hütte

15.09. Arzler Alm

22.09. Mauchele Alm

29.09. Ludwigsburger Hütte

06.10. Arzler Alm

13.10. Mauchele Alm

FREITAG

25.06. Aifner Alm

02.07. Hintere Wennerbergalm

09.07. Venet Alm – Sonnenaufg.

16.07. Aifner Alm

23.07. Hintere Wennerbergalm

30.07. Venet Alm – Sonnenaufg.

06.08. Aifner Alm

13.08. Hintere Wennerbergalm

20.08. Venet Alm – Sonnenaufg.

27.08. Aifner Alm

03.09. Hintere Wennerbergalm

10.09. Venet Alm – Wanderung

17.09. Aifner Alm

24.09. Hintere Wennerbergalm

01.10. Venet Alm – Wanderung

08.10. Aifner Alm

15.10. Hintere Wennerbergalm

PITZTAL

ALMENBUS JEDEN MITTWOCH & FREITAG

SONNENAUFANGSTOUR WANDERUNG ZUR LARCHER ALM UND TALABSTIEG

09.07., 30.07., 20.08., 10.09. und 01.10.2021

ACHTUNG - begrenzte Teilnehmerzahl

Verbindliche Anmeldung spätestens am Tag vorher bis 12 Uhr bei den Informationsbüros des Tourismusverbandes Pitztal. Fahrt mit einem Bus bis zum **Venet Alm** € 10,00 pro Person
Hinweis: Hunde nur mit Maulkorb und im Kofferraum erlaubt!

Zustiegsmöglichkeiten

Jerzens Liss
Jerzens Feuerwehr
Wenns Gemeindezentrum

Abfahrtszeiten

Die Abfahrtszeiten zum Sonnenaufgang werden wöchentlich bekanntgegeben

Informationen über weitere Busverbindungen liegen in den Infobüros des TVB Pitztal auf.

START: Venet Alm auf 1.994 m

Gesamtstrecke: ca. 8,5 km

Höhenunterschied: Aufstieg: ca. 125 hm +

Abstieg: ca. 1.120 hm

Gehzeit: ca. 3,5 Stunden

Beschreibung: Der Almbus bringt uns gemütlich bis zur Venet Alm auf knapp 2.000 Meter. Nach wenigen Minuten gelangen wir auf einen Steig, der uns nach ca. 45 Minuten zum Imsterberger Gipfelkreuz bringt. Hier warten wir auf den Sonnenaufgang und genießen das selbst mitgebrachte Frühstück. Die weitere Wanderung führt uns zur Larcheralm (ca. 2 Stunden) und anschließend weiter nach Piller.

Abfahrtszeiten mit dem Pitztal Regio Bus ab Piller:

um 10:36 Uhr mit Ankunft in Wenns um 10:50 Uhr

um 13:38 Uhr mit Ankunft in Wenns um 10:50 Uhr

um 15:35 Uhr mit Ankunft in Wenns um 15:49 Uhr

um 10:36 Uhr mit Ankunft in Jerzens um 10:58 Uhr

um 13:38 Uhr mit Ankunft in Jerzens um 14:00 Uhr

um 15:35 Uhr mit Ankunft in Jerzens um 15: Uhr

Umstieg in Wenns nach:

Arzl um 10:53, 14:47 sowie 16:47 Uhr

St. Leonhard um 11:00, 14:00 sowie 16:00 Uhr



PITZTAL

ALMENBUS JEDEN MITTWOCH & FREITAG

MAUCHELE ALM – ALMENWEG – NEUBERGALM UND TALABSTIEG

30.06., 21.07., 11.08., 01.09., 22.09. und 13.10.2021

ACHTUNG - begrenzte Teilnehmerzahl

Verbindliche Anmeldung spätestens am Tag vorher bis 12 Uhr bei den Informationsbüros des Tourismusverbandes Pitztal. Fahrt mit einem Kleinbus zur **Mauchele Alm** Euro 10,00 pro Person
Hinweis: Hunde nur mit Maulkorb und im Kofferraum erlaubt!

Zustiegsmöglichkeiten

Jerzens Liss:

Jerzens Feuerwehrhaus:

Gemeindeamt St. Leonhard

Abfahrtszeiten

09:05 Uhr

09:15 Uhr

09:30 Uhr

(Start Mauchele Alm um ca. 10 Uhr)

Anbindung Regio Bus Pitztal zum Almenbus

Abfahrt Arzl Gemeindeamt: 08:51 Uhr

Abfahrt Wenns Gemeindezent.: 09:00 Uhr

Abfahrt Jerzens Feuerwehr: 09:10 Uhr

Abfahrt Mittelberg Wendestelle: 09:00 Uhr

Ankunft Gemeindeamt St. Leonhard: 09:30 Uhr

Ankunft Gemeindeamt St. Leonhard: 09:30 Uhr

Ankunft Gemeindeamt St. Leonhard: 09:30 Uhr

Ankunft Gemeindeamt St. Leonhard: 09:22 Uhr

Informationen über weitere Busverbindungen liegen in den Infobüros des TVB Pitztal auf.

START: Mauchele Alm auf 1.840 m

Gesamtstrecke: ca. 8,2 km

Höhenunterschied: Aufstieg: ca. 473 hm

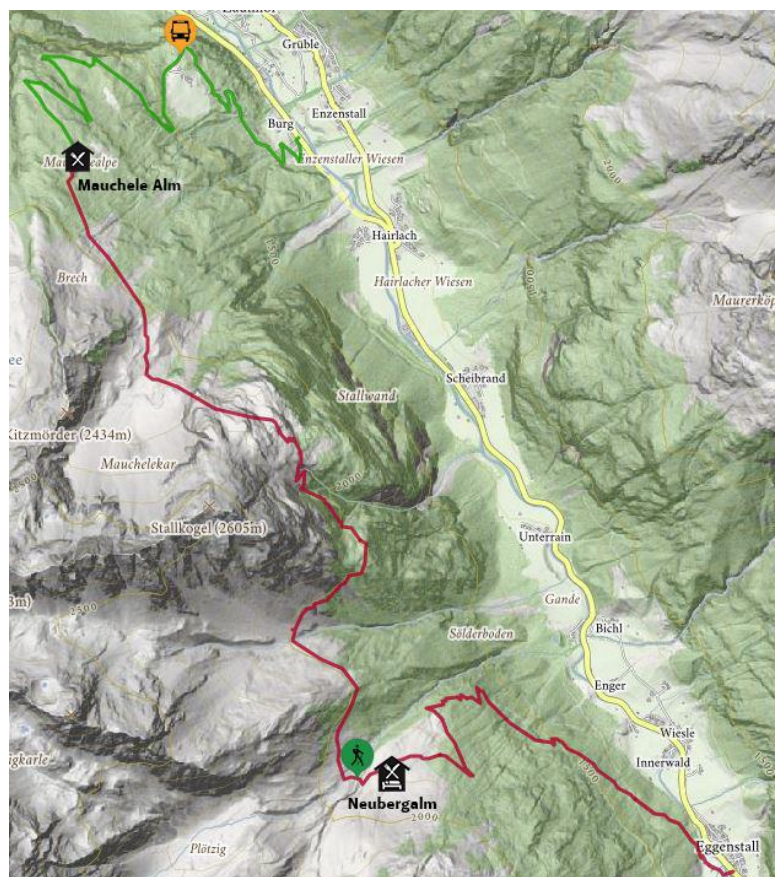
+ Abstieg: ca. 1.000 hm

Gehzeit: ca. 3,5 Stunden (ca. 1 Stunden Abstieg)

Beschreibung: Nach der ersten kurzen Steigung wandern wir auf dem Almenweg in Richtung Süden. Einige etwas ausgesetztere Passagen erfordern Trittsicherheit und machen den Almenweg abwechslungsreich. Nach ca. 2,5 Stunden erreichen wir, ideal für eine gemütliche Mittagspause, die Neubergalm. Gestärkt starten wir den Abstieg ins Tal zur Haltestelle Eggenstall.

Was gibt es auf dieser Panoramawanderung zu erleben?

Wunderschöner Ausblick über das hintere Pitztal sowie gemütliche Einkehr in der Neubergalm.



PITZTAL

ALMENBUS JEDEN MITTWOCH & FREITAG

ARZLERALM - PITZTALER ALMENWEG TIEFENTALALM –UND TALABSTIEG

23.06., 14.07., 04.08., 25.08., 15.09. und 06.10.2021

ACHTUNG - begrenzte Teilnehmerzahl

Verbindliche Anmeldung spätestens am Tag vorher bis 12 Uhr bei den Informationsbüros des Tourismusverbandes Pitztal. Fahrt mit einem Kleinbus zur **Arzleralm** € 10,00 pro Person
Hinweis: Hunde nur mit Maulkorb und im Kofferraum erlaubt!

Zustiegsmöglichkeiten

Jerzens Liss:	09:05 Uhr
Jerzens Feuerwehrhaus:	09:15 Uhr
St. Leonhard Gemeindeamt:	09:30 Uhr

Abfahrtszeiten

(Start bei der Arzleralm um ca. 10 Uhr)

Anbindung Regio Bus Pitztal zum Almenbus

Abfahrt Arzl Gemeindeamt:	08:51 Uhr
Abfahrt Wenns Gemeindezentr.:	09:00 Uhr
Abfahrt Jerzens Feuerwehr:	09:10 Uhr
Abfahrt Mittelberg Wendestelle:	09:00 Uhr

Ankunft Gemeindeamt St. Leonhard:	09:30 Uhr
Ankunft Gemeindeamt St. Leonhard:	09:30 Uhr
Ankunft Gemeindeamt St. Leonhard:	09:30 Uhr
Ankunft Gemeindeamt St. Leonhard:	09:22 Uhr

Informationen über weitere Busverbindungen liegen in den Infobüros des TVB Pitztal auf.

START: Arzleralm (1.875m)

Gesamtstrecke: ca. 10,8 km

Höhenunterschied:

Aufstieg: ca. 683 hm + Abstieg: ca. 1.189 hm

Gehzeit: ca. 4,5 Stunden

Beschreibung: Vom Start bei der Arzler Alm wandern wir anfangs recht flach bis unterhalb des Rappenkopfes, welchen wir komplett umrunden werden. Anschließend geht es über den Roßkopf zur wildromantischen Tiefentalalm, welche ideal für eine gemütliche Rast liegt. Nach ca. 1 Stunde Abstieg erreichen wir unseren Ausgangspunkt beim Gemeindeamt St. Leonhard.



PITZTAL

ALMENBUS JEDEN MITTWOCH & FREITAG

WANDERUNG IM WENNERBERG

02.07., 23.07., 13.08., 03.09., 24.09. und 15.10.2021

ACHTUNG - begrenzte Teilnehmerzahl

Verbindliche Anmeldung spätestens am Tag vorher bis 12 Uhr bei den Informationsbüros des Tourismusverbandes Pitztal.

Abholung mit einem Kleinbus von der **Hinteren Wennerbergalm** € 10,00 pro Person

Zustiegsmöglichkeit

Hintere Wennerbergalm

15:00 Uhr

Ausstiegsmöglichkeiten:

Arzl Gemeindeamt: ca. 15:45 Uhr

Wenns Gemeindezentrum: ca. 15:54 Uhr

Jerzens Feuerwehr: Ca. 16:03 Uhr

Anbindung nach St. Leonhard 16:10 Uhr

Jerzens Liss Ca. 16:13 Uhr

Informationen über weitere Busverbindungen liegen in den Infobüros des TVB Pitztal auf.

START:

09:30 Uhr Talstation der Hochzeiger Bergbahnen

Mit den Hochzeiger Bergbahnen erreichen wir die Bergstation des Sechszeiger Liftes und wandern von dort in Richtung Wennerberg.

Gehzeit: ca. 3 Stunden

Gesamtstrecke: ca. 5 km

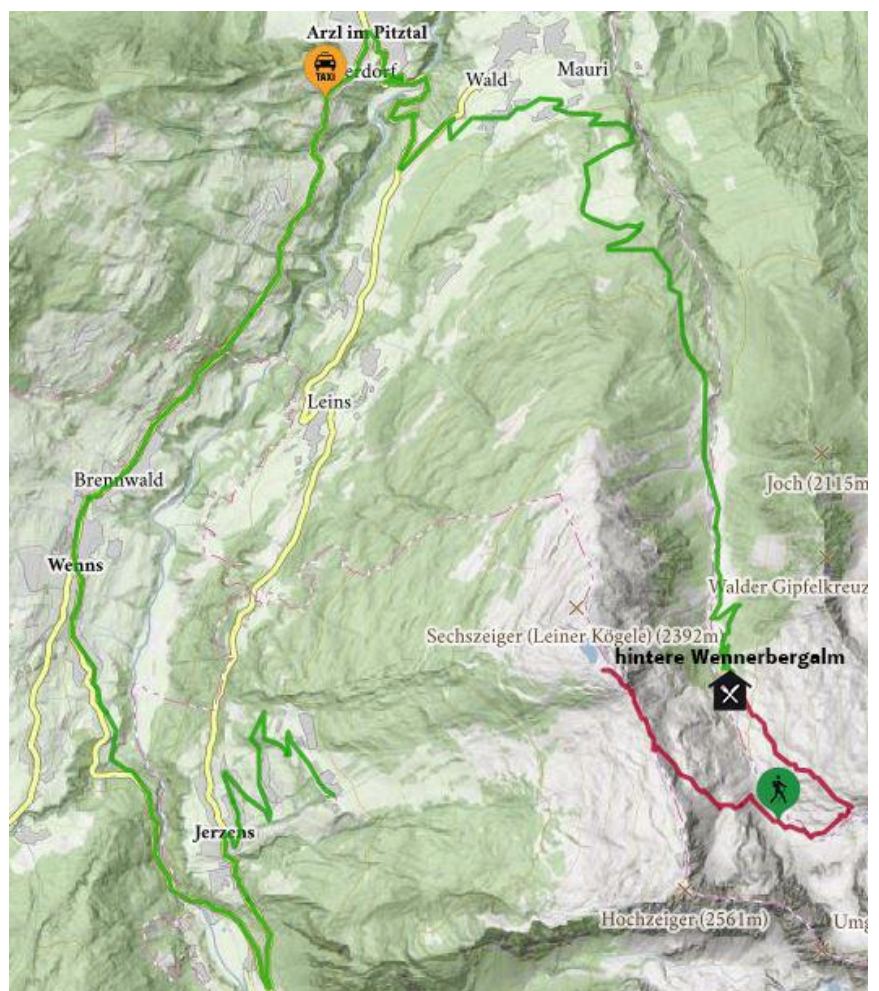
Höhenunterschied:

Aufstieg: ca. 220 hm / Abstieg: ca. 650 hm

Beschreibung: Auf Grund seiner

Abgeschiedenheit gehört der Wennerberg noch zu den Geheimtipps im vorderen Pitztal.

Von der Bergstation des Sechszeigers wandern wir zum romantischen Hinterer See und besuchen entweder die Vordere- oder die Hintere Wennerbergalm. Die Abholung durch den Almenbus erfolgt um 15:00 Uhr.



PITZTAL

ALMENBUS JEDEN MITTWOCH & FREITAG

AIFNER ALM – KIELEBERG ALM - WENNNS

25.06., 16.07., 06.08., 27.08., 17.09.* und 08.10.2021*

ACHTUNG - begrenzte Teilnehmerzahl

Verbindliche Anmeldung spätestens am Tag vorher bis 12 Uhr bei den Informationsbüros des Tourismusverbandes Pitztal. Fahrt mit einem Kleinbus zur **Aifner Alm** € 10,00 pro Person
Hinweis: Hunde nur mit Maulkorb und im Kofferraum erlaubt!

Zustiegsmöglichkeiten

Jerzens Liss:	09:05 Uhr
Jerzens Feuerwehrhaus:	09:15 Uhr
Wenns Gemeindezentrum:	09:25 Uhr
Piller Musikpavillon:	09:35 Uhr
Ankunft Aifner Alm:	10:15 Uhr

Anbindung Regio Bus Pitztal an den Almenbus

Abfahrt St. Leonhard Mittelberg:	08:20 Uhr
Ankunft Jerzens Feuerwehr:	09:08 Uhr
Abfahrt Arzl Gemeindeamt:	08:51 Uhr
Ankunft Wenns Gemeindezent.:	09:00 Uhr

Abfahrtszeiten

Abfahrt Regio Bus Pitztal ab Piller Musikpavillon:

In Richtung Wenns:	15:35 und 17:25 Uhr
Mit Ankunft in Wenns:	15:49 und 17:39 Uhr
Mit Ankunft in Jerzens	15:58 und 17:58 Uhr
Abfahrt Regio Bus Pitztal ab Wenns Gemeinde	
In Richtung Arzl:	15:53 und 16:53 Uhr
In Richtung Jerzens/Mittelberg:	16:00 und 17:40 Uhr

* am 17.09. & 08.10. gibt es diese Anbindung nicht

Informationen über weitere Busverbindungen liegen in den Infobüros des TVB Pitztal auf.

START: Aifner Alm 1.988m

Gesamtstrecke: ca. 9 km

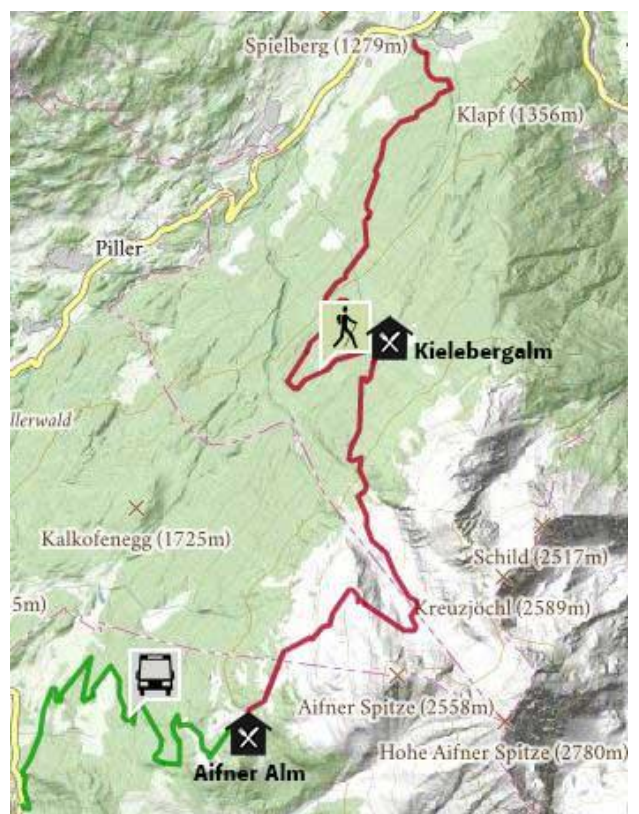
Höhenunterschied: Aufstieg: ca. 350 hm + Abstieg: ca. 1.200 hm

Gehzeit: ca. 4 Stunden (ca. 1,5 Stunden Aufstieg)

Beschreibung: Diese wunderbare Wanderung führt sie über die Aifner Alm in das sogenannte „Wild Kar, einen äußerst unberührten Teil des Pitztals. Vorbei an der Kieleberg Alm, die zu einer gemütlichen Rast und einer ausgezeichneten Jause einlädt, gelangt man über einen Forstweg bis zum Wenner Ortsteil Matzlewald. Ab dort mit dem Regio Bus Pitztal zu ihrem Ausgangspunkt.

Was gibt es auf dieser Panoramawanderung zu erleben? Herrliche Fernsicht auf den Venet Bergrücken sowie das gesamte vordere Pitztal. Zirbenwälder und ein wildromantisches Kar.

Abstecher: Für sportliche bietet sich bei dieser Wanderung auch der Abstecher zur „Kleinen Aifner Spitze“ (2.558m), für den man ca. 1 Stunde rechnen kann, an.



PITZTAL

ALMENBUS JEDEN MITTWOCH & FREITAG

LUDWIGSBURGER HÜTTE – RUNDWANDERUNG UND TALABSTIEG

07.07., 28.07., 18.08., 08.09. und 29.09.2021

ACHTUNG - begrenzte Teilnehmerzahl

Verbindliche Anmeldung spätestens am Tag vorher bis 12 Uhr bei den Informationsbüros des Tourismusverbandes Pitztal. Fahrt mit einem Kleinbus zur **Ludwigsburger Hütte** € 10,00 pro Person.
Hinweis: Hunde nur mit Maulkorb und im Kofferraum erlaubt!

Zustiegsmöglichkeiten

Jerzens Liss:	09:15 Uhr
Jerzens Feuerwehrhaus:	09:25 Uhr
Zaunhof Hairlach:	09:35 Uhr
Zaunhof Grüble:	09:40 Uhr
Ankunft Ludwigsburger Hütte:	10:10 Uhr

Anbindung Regio Bus Pitztal Almenbus

Abfahrt St. Leonhard / Mittelberg:	09:00 Uhr
Ankunft Zaunhof Hairlach:	09:31 Uhr
Abfahrt Arzl Gemeindeamt:	08:51 Uhr
Ankunft Zaunhof Hairlach:	09:21 Uhr

Abfahrt Regio Bus Pitztal ab Zaunhof Abzw. Ort:

In Richtung Jerzens/Wenns/Arzl:	16:33 und 17:12 Uhr
Ankunft Jerzens Feuerwehr:	16:44 und 17:23 Uhr
Ankunft Wenns Gemeindezent.:	16:53 und 17:32 Uhr
Ankunft Arzl Gemeindeamt:	17:02 und 17:41 Uhr

In Richtung St. Leonhard:	16:19 Uhr
Ankunft Mittelberg:	16:54 Uhr

Informationen über weitere Busverbindungen liegen in den Infobüros des TVB Pitztal auf.

START: Ludwigsburger Hütte (1.935m)

Gesamtstrecke: ca. 5 km

Höhenunterschied: Aufstieg: ca. 400 hm

+ Abstieg: ca. 1.100 hm

Gehzeit: ca. 2,5 Stunden

Beschreibung: Einfache Wanderung ab der der Ludwigsburger Hütte. Vorerst entlang eines breiteren Schotterweges in Richtung Süden. Nach einer längeren Steigung gelangen wir zu einer weiten Almfläche oberhalb der Ludwigsburger Hütte. Dort verlassen wir den Schotterweg und es geht auf einem Steig zurück zum Ausgangspunkt und in weiterer Folge Talabstieg nach Zaunhof.

Was gibt es auf dieser Panoramawanderung zu erleben?

Herrlicher Ausblick auf den Kaunergrat mit seinen markanten Gipfeln (Rofelewand, Gsallkopf, Großer und Kleiner Dristkogel) sowie in Richtung vorderes Pitztal und dem Venet mit seinen 3 Gipfeln.

